	SALUD PUBLICA	Código: F-SP-VC12-03
	ACTA DE CONCERTACION DE LUGARES DE MUESTREO DE AGUA EN ACUEDUCTOS URBANOS Y/O RURALES	Fecha Aprobación: 10/09/12
		Versión: 01
		Página 1 de 2

**ACTUALIZACIÓN ACTA DE CONCERTACIÓN DE LOS PUNTOS Y LUGARES DE MUESTREO DE LA CALIDAD DE AGUA PARA CONSUMO HUMANO DEL ACUEDUCTO ADMINISTRADO POR LA EMPRESA DE SERVICIOS PUBLICOS DE OCAÑA ESPO SA ESP EN EL MUNICIPIO DE OCAÑA
AÑO 2023**

En el Municipio de Ocaña a los 10 días del mes de Enero de 2023, siendo las 10:00 Am se reunieron los señores EMILIO FERNANDO BONZA JAIME identificado con la cédula de ciudadanía número 1.091.672.641 expedida en Ocaña, en representación de ESPO SA ESP con el cargo de Jefe Del área físico operativa y el señor HARVEY PACHECO ARIAS, identificado con la cédula de ciudadanía número 5.470.456 expedida en Ocaña, funcionario del Instituto Departamental de Salud, con el cargo de Técnico en el Área de Salud, con el objeto de dar cumplimiento a lo establecido en el Artículo 5 de la Resolución 811 de 2008, relacionado con la actualización de los puntos y lugares de muestreo de agua para consumo humano para el periodo 2023. Una vez revisado los censos de población, el número de usuarios del periodo y conocerse la amplitud de la red de distribución se determinó que es procedente ampliar los puntos de muestreo; concertados el año inmediatamente anterior, mediante el acta de fecha 20 de Enero de 2022, teniendo en cuenta que se dan los criterios de la norma citada, en relación a que: Hubo crecimiento poblacional significativo. Por lo anterior, los lugares y puntos de muestreo para el periodo 2023 son los siguientes:

DATOS GENERALES

Municipio: Ocaña
Código Departamento: 54
Código Municipio: 498
Nombre Jurídico Persona Prestadora: empresa de servicios públicos de Ocaña ESPO SA ESP
Numero Identificación Tributaria: 800.245.344-2
RUPS: 20084738113072
Fecha Inscripción: : Noviembre de 1995

PUNTOS DE MUESTREO

Código PUNTO 0001-A

Criterio de Selección: Distribuido de forma uniforme a lo ancho del sistema de distribución de aguas al nororiente del casco urbano

Descripción: Barrio plaza de ferias.

Localización en el plano de la Red de D. 0001-A

Georeferenciación: x 1079163,148 y1405732,072

Código PUNTO 0002-A

Criterio de Selección: A la salida de la infraestructura ubicada en la red de distribución que puede representar riesgo de contaminar el agua para el consumo humano, también es el comienzo de la red Algodonal.

Descripción: Calle 15 vía al Corregimiento de Buenavista

Localización en el plano de la Red de D. 0002-A

Georeferenciación: x1081535,477 y1401234,537

Código PUNTO 0003-A

Criterio de Selección: Extremo más alejado de la red de distribución hacia el norte del casco urbano

Descripción: Frente a la casa KDX-20, junto a la EDS la Torcoroma B. el Líbano

Localización en el plano de la Red de D. 0003-A

Georeferenciación: x1078282 y1406625,315

Código PUNTO 0004-A

Criterio de Selección: Distribuido de forma uniforme a lo ancho del sistema de distribución de aguas al oriente del casco urbano.

Descripción: Barrio Simón Bolívar.

Localización en el plano de la Red de D. 0004-A

Georeferenciación: x1079753,621 y1404057,826

Código PUNTO 0005-M

Criterio de Selección: Inmediatamente después del accesorio o componente donde termina la tubería de conducción y se da inicio a la red de distribución del sistema de tratamiento El Llanito.

Descripción: Calle 11 con carrera 2 esquina, B. Villanueva.

Localización en el plano de la Red de D. 0005-M

Georeferenciación: x1078462,699 y1401731,596

Código PUNTO 0006-M

Criterio de Selección: A la salida de la infraestructura ubicada en la red de distribución que puede representar riesgo de contaminar el agua para el consumo humano proveniente del Tanque de almacenamiento del barrio 12 de Octubre.

Descripción: Barrio 12 de Octubre.

Localización en el plano de la Red de D. 0006-M

Georeferenciación: x1079661,233 y1401436,164


Código PUNTO 0007-M

Criterio de Selección: A la salida de la infraestructura ubicada en la red de distribución que puede representar riesgo de contaminar el agua para el consumo humano proveniente del Tanque de almacenamiento del barrio José Antonio Galán

Descripción: Transversal 53 N° 3C-03 B. José A. Galán

Localización en el plano de la Red de D. 0007-M

Georeferenciación: x1077998 954 v1405970 843

	SALUD PUBLICA	Código: F-SP-VC12-03
	ACTA DE CONCERTACION DE LUGARES DE MUESTREO DE AGUA EN ACUEDUCTOS URBANOS Y/O RURALES	Fecha Aprobación: 10/09/12
		Versión: 01
		Página 2 de 2

Código PUNTO 0008-A

Criterio de Selección: Distribuido de forma uniforme a lo ancho del sistema de distribución de aguas al extremo occidental del casco urbano.

Descripción: Kra 27 C con calle 2, B. el Panche.

Localización en el plano de la Red de D. 0008-A

Georeferenciación: x1078806,568 y1404056,081

Código PUNTO 0009-M

Criterio de Selección: Sector de mayor riesgo del sistema de distribución desde el punto de vista de posible contaminación del agua para consumo humano, ya que es una tubería confinada de 3" en Asbesto Cemento

Descripción: Frente a la casa N° 4-68 de la carrera 11 B. las Delicias.

Localización en el plano de la Red de D. 0009-M

Georeferenciación: x1079127,222 y 1402532,216

Código PUNTO 0010-M

Criterio de Selección: Distribuido de forma uniforme a lo ancho del sistema de distribución de aguas al extremo suroccidental del casco urbano.

Descripción: Barrio Junín junto a la EDS.

Localización en el plano de la Red de D. 0010-M

Georeferenciación: x1078732,561 y1402436,930

Código PUNTO 0011-A

Criterio de Selección: A la salida de la infraestructura ubicada en la red de distribución que puede representar riesgo de contaminar el agua para el consumo humano proveniente del Tanque de almacenamiento del barrio Cristo Rey.

Descripción: Barrio Cristo Rey.

Localización en el plano de la Red de D. 0011-A

Georeferenciación: x1079930 y1403510,040

Código PUNTO 0012-M

Criterio de Selección: Distribuido a lo largo y ancho de la red de distribución.

Descripción: Barrio Santa Cruz.

Localización en el plano de la Red de D. 0012-M

Georeferenciación: x73°21'34.20078" y08°14' 1.05084"

Código PUNTO 0013-A

Criterio de Selección: En el extremo más alejado de la red de distribución, que sea más representativa la calidad del agua.

Descripción: Barrio El Hatillo.

Localización en el plano de la Red de D. 0013-A

Georeferenciación: x1080673,247 y1404268,593

Código PUNTO 0014-M

Criterio de Selección: A la salida de la infraestructura ubicada en la red de distribución que puede representar riesgo de contaminar el agua para el consumo humano, tales como los tanques de almacenamiento o compensación y los sistemas de bombeo con almacenamiento en la succión.

Descripción: Barrio San Fermín

Localización en el plano de la Red de D. 0014-M

Georeferenciación: x1079091,652 y1401602,113

Código PUNTO 0015-M

Criterio de Selección: En el extremo más alejado de la red de distribución, que sea más representativa la calidad del agua.

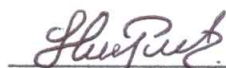
Descripción: Barrio Ciudadela Deportiva

Localización en el plano de la Red de D. 0015-M

Georeferenciación: x1081077,118 y1402713,953

Dado en el Municipio de Ocaña a los 10 días del mes de Enero de 2023.

En Constancia firman,




HARVEY PACHECO ARIAS

C.C. 5.470.456

Técnico Área de Salud Ambiental

Instituto Departamental de Salud



EMILIO FERNANDO BONZA JAIMES

C.C. 1.091.672.641

Jefe área físico operativa

Empresa de Servicios públicos de Ocaña